


Váš dopis zn.: **elektronické podání**
Ze dne: **03.07.2023**
Naše značka: **1SCVZAD16341**
Vyřizuje: **1. SčV, a.s.**
(automatické vyjádření)
Tel./fax: **840 111 322**
Mobil: **601 275 275**
E-mail: **info@1scv.cz**
Datum: **03.07.2023**



Adresa žadatele:
Ateliér projektování inženýrských staveb,s.r.o.
Ohradní 1443/24b
14000 Praha

Vyjádření společnosti 1.SčV, a.s. k předprojektové přípravě

Název akce:	III/00325 Jažlovice + most ev.č. 00325-2		
Účel vyjádření:	Existence zařízení		
Lokalizační údaje:	Okres:	Praha-východ	
	Obec:	Říčany	
	Katastrální území, parcelní číslo:		Jažlovice, 310/1 pozemková
Zájmové území:	Vymezeno v situaci uvedené v příloze		
Kontaktní osoba:	Ing. Karel Čáslavský		
Kontakt. údaje: tel., e-mail	602591603, karel.caslavsky@apis-sro.eu		
Vlastník dotčené IS:	Město Říčany		
Platnost vyjádření:	jeden rok ode dne vyhotovení*		

* Vyjádření pozbývá platnost po vypršení jeho lhůty. V případě potřeby si vyžádejte vyjádření nové.

Toto vyjádření o existenci zařízení nenahrazuje vyjádření k možnosti napojení dané akce na vodohospodářské sítě v provozování 1. SčV, a.s. Pro uvedené je nutné podat novou následnou žádost (viz odkazy na žádosti níže).

Toto vyjádření o existenci zařízení nenahrazuje vyjádření k projektové dokumentaci pro vydání příslušného rozhodnutí ani souhlas se stavbou. Pro uvedené je nutné podat novou následnou žádost (viz odkazy na žádosti níže).

Ve Vašem zájmovém území se **nachází** zařízení v provozování společnosti 1. SčV, a.s. a jejich ochranná pásma. Konkrétně se jedná o :

Přípojka vodovodu , Vodovodní řad DN<500

V případě, že se konkrétně jedná o: Ochranné pásmo vod. zdroje, je nutné si stanovené podmínky omezení vyžádat u provozovatele.

V příloze Vám zasíláme zakres uvedeného zařízení. Zakres liniového vedení slouží pouze jako orientační informace o jeho existenci a nenahrazuje skutečné umístění zařízení v zájmovém území.

Případná existence vodovodních a kanalizačních přípojek či vnitřního vodovodu a kanalizace není součástí poskytnutého vyjádření, jelikož tato zařízení nejsou v provozování nebo servisování společnosti 1. SčV, a. s. Umístění těchto zařízení je nutné ověřit u vlastníků příslušných staveb či pozemků (vlastníkem vodovodní nebo kanalizační přípojky, popřípadě jejich části zřízených před nabytí účinnosti Zákona č. 274/2001 Sb. o vodovodech a kanalizacích v platném znění, je vlastník pozemku nebo stavby připojené na vodovod nebo kanalizaci, neprokáže-li se opak).

Dále upozorňujeme, že se ve Vašem zájmovém území mohou nacházet vodohospodářská zařízení ve správě jiných provozovatelů a rovněž zařízení ve výstavbě či zařízení zrušená. Všechna tato zařízení nejsou v poskytnutém vyjádření zohledněna.

V případě zájmu o digitální podobu vodohospodářského zařízení si založte novou žádost (viz odkazy na žádosti níže).

Skutečné umístění zařízení je nutné před zahájením stavby vytýčit přímo na místě, nejlépe však ještě před zahájením projektových prací. Vytrasování je možné provést pouze na vodivých materiálech, na ostatních je potřeba k určení přesné trasy provést průzkumné sondy. Vytýčení skutečného umístění zařízení je možné objednat u 1.SčV, a.s. na tel. 840 111 322, info@1scv.cz.

Dodržte ochranné pásmo vodovodu a kanalizace dle zákona č. 274/2001 Sb. v platném znění a podmínky ČSN 73 6005 prostorové uspořádání sítí technického vybavení (hloubka krytí, souběh, křížení, použití ochranné konstrukce atd.). V místě křížení je nutné použití ochranné konstrukce (chráničky) min. 1,5 m na obě strany. Nad kanalizační stokou, kanalizačními přípojkami, vodovodním řadem, vodovodními přípojkami a v jejich ochranných pásmech nesmí být postaven žádný objekt s výše uvedenou stavbou související.

Manipulace na stávajícím vodohospodářském zařízení je pouze v kompetenci provozovatele. Vodohospodářské zařízení nesmí být v souvislosti se stavbou poškozeno. Pokud při provádění stavby či jakýchkoliv činností souvisejících s uvedenou akcí dojde k poškození zařízení v provozování 1. SčV, a.s., náklady spojené s jejich opravou hradí investor stavby. Stavebník je povinen zachovat veškeré nadzemní zařízení stávajících sítí na povrchu terénu a s tím spojené jejich výškové uložení.

Dojde-li v průběhu prováděných prací k odkrytí zařízení v provozování 1. SčV, a.s., musí být vždy přizván zástupce provozovatele ke kontrole potrubí před provedením záhozu. Vyjádření provozovatele bude provedeno zápisem do stavebního deníku.


V rámci stavebního zákona, resp. jeho prováděcí vyhlášky č. 501/2006 Sb. v platném znění musí být odvádění srážkových vod ze zastavěných ploch nebo zpevněných ploch, pokud se neplánuje jejich jiné využití, řešeno přednostně jejich vsakováním.

Dle § 159 zákona 183/2006 Sb. (stavební zákon) odst. (2), projektant odpovídá za správnost, celistvost, úplnost a bezpečnost stavby provedené podle jím zpracované projektové dokumentace a proveditelnost stavby podle této dokumentace, jakož i za technickou a ekonomickou úroveň projektu technologického zařízení, včetně vlivů na životní prostředí.

Dodržte příslušné technické standardy pro vodohospodářská zařízení, které jsou k dispozici na www.1scv.cz.

S pozdravem

1.SčV, a.s.
Ke Kable 971, 100 00 Praha 10
IČ: 4748799, DIČ: CZ4748799



Ing. Bc. Robert Morávek, MBA, LL.M., DBA
technický ředitel

Následnou žádost o poskytnutí dat DGN k této žádosti vytvoříte [zde](#).

Následnou žádost o poskytnutí vyjádření k existenci vodohospodářských zařízení s možností napojení k této žádosti vytvoříte [zde](#).

Následnou žádost o poskytnutí vyjádření k projektové dokumentaci pro povolení staveb bez připojení na vodohospodářské zařízení k této žádosti vytvoříte [zde](#).

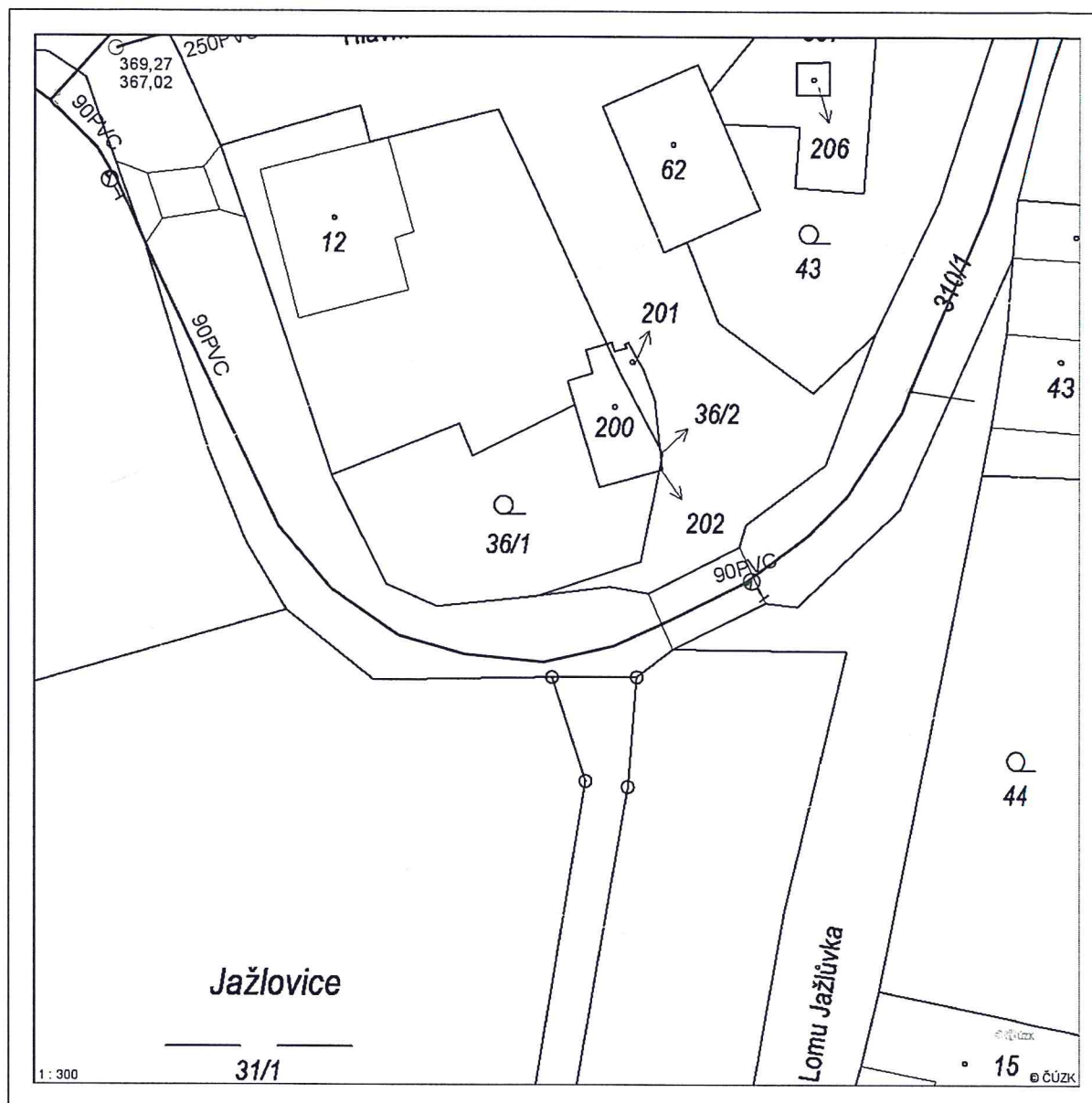
Následnou žádost o poskytnutí vyjádření k projektové dokumentaci pro povolení staveb s připojením na vodohospodářské zařízení k této žádosti vytvoříte [zde](#).

Příloha: situace zájmového území

Příloha k žádosti o poskytnutí informace ze dne: **03.07.2023**

Naše značka: **1SCVZAD16341**

Situace zájmového území



- | | | |
|--------------------------------------|--|-------------------------------|
| — Úsek vodovodního řádu | — Úsek kanalizačního řádu | — Linie elektro |
| — Úsek vodovodního řádu | — Úsek kanalizačního řádu: dešťová | — Ochranné pásmo: I. stupeň |
| — Úsek vodovodní přípojky | — Úsek kanalizační přípojky | — Ochranné pásmo: II. stupeň |
| — Úsek vodovodní přípojky | — Úsek kanalizační přípojky: dešťová | — Ochranné pásmo: III. stupeň |
| — Úsek vodovodního řádu: mimo provoz | — Úsek kanalizačního řádu: mimo provoz | — Ostatní |
| — Úsek vodovodního řádu: zrušeno | — Úsek kanalizačního řádu: zrušeno | |

